

Акт № 26-Т
о выявлении самовольно установленного некапитального объекта

федеральная территория «Сириус»

«22» октября 2025 г.

Сотрудник администрации федеральной территории «Сириус» (далее - администрация) составил настоящий Акт о том, что по адресу: федеральная территория «Сириус», ул. Нижнеимеретинская, д. 155Б

(адресные ориентиры местоположения относительно ближайшего строения(ий))

~~на земельном участке, находящемся в границах федеральной территории «Сириус», расположенном на земельном участке в отношении которых органы публичной власти федеральной территории «Сириус» осуществляют полномочия собственника/находящемся в федеральной территории «Сириус», государственная собственность на который не разграничена~~

(неактуальные варианты зачеркиваются)

с кадастровым номером: б/н,

установлен некапитальный объект: павильон «Богородск», с примыкающим к нему сооружением (навес)

(тип, полное описание объекта)

изготовленный из:

павильон: металлокаркас, облицовка бежевого и коричневого цвета, остекление, фундамент отсутствует, на крыше имеется надпись «столовая Богородск», размер: 3,4 м x 3,8 м x 3 м

(строительный материал, цвет, размер, наличие фундамента)

навес: металлокаркас, опорные металлические и деревянные конструкции, крыша – поликарбонат, ткань белого цвета, остекление, фундамент отсутствуют,

размер: 15,8 м x 4,1 м

(строительный материал, цвет, размер, наличие фундамента)

Информация о владельце объекта (при наличии)

Гаспарян Сетрак Геворкович, Московская область, г. Ногинск, ул. 3 Прибрежный пер., дом №1.

(данные юридического или физического лица (ИП), адрес)

Акт составлен в присутствии владельца объекта (уполномоченного представителя):

(Ф.И.О. владельца объекта (уполномоченного представителя))

(подпись)

(запись об отказе владельца объекта (уполномоченного представителя) от подписи)

Прилагаемые документы:

- план земельного участка на 2 л.;
- фотоматериалы на 3 л.

Специалист 1 разряда отдела мониторинга и контроля департамента внутренней политики и организационной деятельности администрации федеральной территории «Сириус»




С.С. Сиренко

Фототаблица самовольно установленного некапитального объекта


1. Местоположение объекта	федеральная территория «Сириус», ул. Пижнемеретинская, д. 155Б
2. Тип объекта	некапитальный павильон «Богородск»

Фотография 1



Фотография 2

Фотография 2



Фотография 3



Фотография 4



Фотография 5

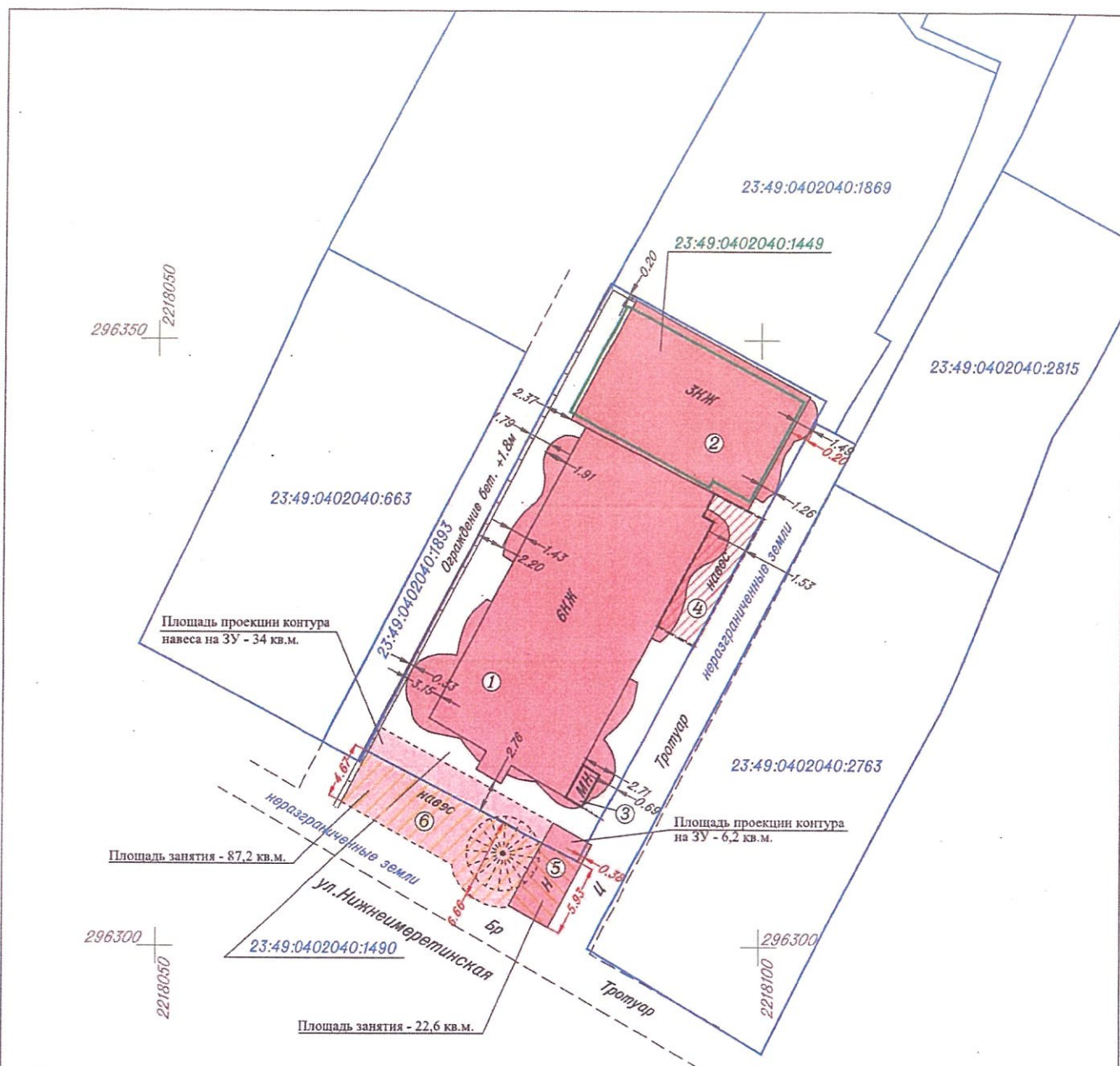


Специалист 1 разряда отдела
мониторинга и контроля
департамента внутренней политики и
организационной деятельности
администрации федеральной
территории «Сириус»

 С.С. Сиренко

План земельного участка





Условные обозначения:

- Границы земельного участка, сведения о котором содержатся в ЕГРН
- Границы здания/сооружения, сведения о котором содержатся в ЕГРН
- ① Порядковый номер здания/сооружения
- Контур здания/сооружения по результатам геодезической съемки
- 0.10 — Линейный промер
- 0.10 — Линейный промер наложения/заступа
- === Бетонное ограждение

Примечание:

Местоположение объекта определено в отсутствии доступа к нему.

			На основании письма от 28.08.2025 № 01-49/2951 администрации ФТ "Сириус"			
Должность	Ф.И.О.	Подпись				
Нач. отдела	И.В. Олимпиева	<i>Олимпиева</i>				
Вед. геодезист	К.С. Павлович	<i>Павлович</i>	Краснодарский край, ФТ "Сириус", ул. Нижнеимеретинская, д. 155 Б			
			Схема расположения объектов недвижимого имущества на земельном участке с КН 23:49:0402040:1490	Масштаб	Лист	Листов
				1:500	1	1
			Система координат: МСК-23 (Зона 2) Точность определения координат составляет 0,10 м Геодезическая съемка выполнена 29.08.2025	МКУ "Единый заказчик ФТ"		